

# BADAN PERTANAHAN NASIONAL



## SERTIPIKAT

HAK : GUNA BANGUNAN No. 02.



PROPINSI : JAWA TIMUR

KABUPATEN / KOTAMADYA : KOTA KEDIRI

KECAMATAN : MOJOROTO

DESA / KELURAHAN : NGAMPEL

DAFTAR ISIAN 307  
 No. 2637 / 2009

DAFTAR ISIAN 208  
 No. 6674 / 2009

KANTOR PERTANAHAN  
 KABUPATEN / KOTAMADYA  
 KOTA KEDIRI

12.04.01.10.3.00002




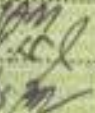



<p>a) HAK: GUNA BANGUNAN No. : 02. Desa / Kel.: NGAMPEL Tgl. berakhirnya hak : 02 - 12 - 2039</p>	<p>f) NAMA PEMEGANG HAK  YAYASAN AL-MAHRUSIYAH, berkedudukan di Kota Kediri  Tanggal lahir / akta pendirian  17 Juni 2003 No. 61</p>
<p>b) NIB 12.04.01.10.01107 Letak Tanah</p>	
<p>c) ASAL HAK  1. Konversi  2. Pemberian hak  3. Pemecahan / Pemisahan / Penggabungan bidang</p>	<p>g) PEMBUKUAN  ..... Kediri ..... Tgl. 09 DEC 2009 Kepala Kantor Pertanahan Kabupaten / Kotamadya ..... Kota Kediri .....</p> <p style="text-align: right;">ttd.</p>
<p>d) DASAR PENDAFTARAN  1. Daftar Isian 202 Tgl. No.</p>	<p style="text-align: right;">Drs. KASYFUL ANWAR ..... NIP 19550705 197803 1 003</p>
<p>2. Surat Keputusan Kakanwil BPN Prop. Jawa Timur Tgl. 18 Nopember 2009 No. 303 / HGB / BPN.35 / 2009  3. Permohonan Pemecahan / Pemisahan / Penggabungan bidang Tgl. No.</p>	<p>PENERBITAN SERTIPIKAT ..... Kediri ..... Tgl. 09 DEC 2009 Kepala Kantor Pertanahan Kabupaten / Kotamadya Kota Kediri</p>  <p style="text-align: right;">Drs. KASYFUL ANWAR ..... NIP 19550705 197803 1003</p>
<p>e) SURAT UKUR Tgl. 08 - 12 - 2009 No. 300 / Ngampel / 2009 Luas. 50.000 M2</p>	
<p>i) PENUNJUK Di 301 Nomor 6332 / 2009 No. Pendaft 8011 / 2009 Tanah Negara bekas Tanah Kas Desa (TKD) Kelurahan Ngampel sebagaimana tercatat dalam Letter C Kelurahan Ngampel No. 01, No. 02, No. 05, No. 06, No. 07, No. 08, No. 09, No. 10, No. 11 Bidang tanah HGB tersebut tidak boleh dipergunakan untuk tujuan lain selain daripada peruntukan semula (untuk pembangunan Sarana Pendidikan yang berupa Pondok Pesantren) dan tidak boleh dialihkan dalam bentuk apapun baik sebagian ataupun seluruhnya kepada pihak lain kecuali dengan ijin tertulis dari Pejabat yang berwenang</p>	



**PENDAFTARAN PERALIHAN HAK, PEMBEBANAN DAN PENCATATAN LAINNYA**

Halaman :

Sebab perubahan	Tanggal Pendaftaran No. Daftar Isian 307 No. Daftar Isian 208	Nama yang berhak dan Pemegang hak lain-lainnya	Tanda tangan Kepala kantor dan Cap Kantor
<div style="border: 1px solid black; padding: 2px;">                     TGL 24-10-16   </div>	TELAH DIPERIKSA DAN SESUAI DENGAN DAFTAR DI KANTOR PERTANAHAN KOTA KEDIRI		JAM 13-10-16 
<div style="border: 1px solid black; padding: 2px;">                     TGL 31-08-18   </div>	TELAH DIPERIKSA DAN SESUAI DENGAN DAFTAR DI KANTOR PERTANAHAN KOTA KEDIRI		JAM 11-08-18 
			



1 2 • 0 4 • 0 1 • 1 0 • 3 • 0 0 0 0 2

NIB : 12.04.01.10.01107

## SURAT UKUR

Nomor : ..... / 200.....  
300 / Ngampel / 2009

### SEBIDANG TANAH TERLETAK DALAM

Propinsi : ..... Jawa Timur .....

Kabupaten / Kotamadya : ..... Kota Kediri .....

Kecamatan : ..... Mojoroto .....

Desa / Kelurahan : ..... Ngampel .....

Peta : ..... Peta Pendaftaran Skala 1 : 1000 ..... Nomor Peta Pendaftaran : ..... 49.2-19.060-07-9 .....

Lembar : ..... Kotak : ..... D.E/1.2.3 .....

Keadaan Tanah : ..... Sebidang tanah pertanian .....

Tanda-tanda batas : ..... Tugu beton .....

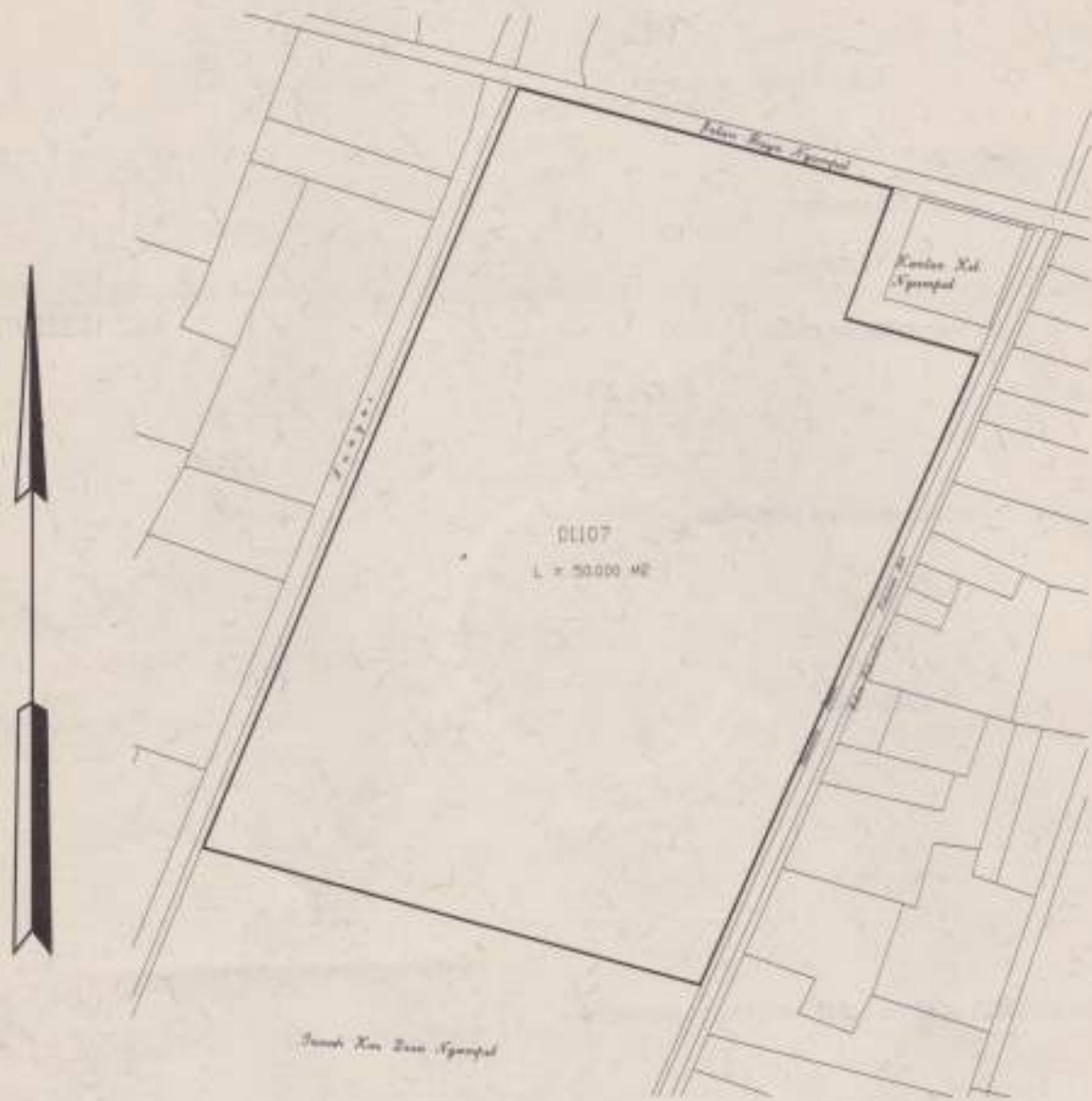
Luas : ..... 50.000 M2 ( Lima puluh ribu meter persegi ) .....

Penunjukan dan penetapan batas : ..... Batas tanah ini ditunjukkan oleh : KH. Imam Yahya Mahrus. .....

Pemohon : YAYASAN AL-MAHRUSIYAH.



SKALA 1 : ..... 2500



PENJELASAN : \_\_\_\_\_ batas tanah ini



Hal lain - lain : ..... Surat Ukur ini dikutip dari Peta Pendaftaran No.49.2-19.060-07-9

Kotak D.E/1.2.3 NIB : 12.04.01.10.01107.

Daftar Isian 302 tgl. .... No. ....

Daftar Isian 307 tgl. .... No. ....