

## SURAT PERNYATAAN

Yang bertandatangan dibawah ini :

Nama : **HUZAIMAH**  
Tempat/Tgl. Lahir : Bangkalan, 26 Agustus 1976  
Pekerjaan : Mengurus Rumah tangga  
Alamat : Sidotopo Wetan Baru 4/52 RT.011/RW.006,  
Kelurahan Sidotopo Wetan, Kecamatan Kenjeran,  
Kota Surabaya  
N.I.K : 3578176608760002  
Persetujuan Suami :  
Nama : **MOH. NIZAR ZAHRO, SH**  
Tempat/Tgl. Lahir : Bangkalan, 18 Agustus 1974  
Pekerjaan : Anggota DPRD Prop.  
Alamat : Sidotopo Wetan Baru 4/52 RT.011/RW.006,  
Kelurahan Sidotopo Wetan, Kecamatan Kenjeran,  
Kota Surabaya  
N.I.K : 3578171808740003

Dengan ini menyatakan bahwa Sebidang tanah **Sertifikat Hak Milik Nomor : 00897**, lebih lanjut diuraikan dalam Surat Ukur tanggal 21/01/2015 (dua puluh satu Januari dua ribu lima belas) Nomor : 00064/Pesanggrahan/2015, dengan luas **4.891 M2** (empat ribu delapan ratus sembilan puluh satu meter persegi), dengan Nomor Indentifikasi Bidang (NIB) : 12130303.00291, yang terletak di Desa Pesanggrahan, Kecamatan Kwanyar, Kabupaten Bangkalan, Propinsi Jawa Timur, tertulis atas nama "**KHUZAIMAH**", akan/telah di hibahkan sebagian seluas **+ 2.000 M2** (kurang lebih dua ribu meter persegi) kepada "**YAYASAN KH. ASY'ARI UMAR PASTGEMEK, Berkedudukan di Desa Pesanggrahan, Kecamatan Kwanyar, Kabupaten Bangkalan**".

Demikian Surat Pernyataan ini dibuat dengan sebenarnya agar dapat dipergunakan sebagaimana di peruntukannya.

Persetujuan Suami



**MOH. NIZAR ZAHRO, SH**

Bangkalan, 19 Februari 2019  
Yang Menyatakan



**HUZAIMAH**

WAJIB MERKING

... dimasukkan ke dalam buku daftar yang

diperlukan untuk keperluan para pihak pada

hari Selasa tanggal 19 (sembilan

belas) bulan Februari

tahun Dua Ribu Sembilan Belas

di bawah 03/WMK/AG/2019



AGUS TEGUH S.S.H., Mkn.  
KORPORASI  
KABUPATEN BANGKALAN  
PANGKALAN BUNING  
KANTOR WAKIL

# BADAN PERTANAHAN NASIONAL REPUBLIK INDONESIA



BPN RI

## SERTIPIKAT

HAK :                      Milik                      No.      00897

PROVINSI                      :      Jawa Timur

KABUPATEN / KOTA                      :      BANGKALAN

KECAMATAN                      :      KWANYAR

DESA / KELURAHAN                      :      Pesanggrahan




DAFTAR ISIAN 307  
No. 21373 / 2015  
DAFTAR ISIAN 208  
No. 10927 / 2015

KANTOR PERTANAHAN  
KABUPATEN / KOTA  
Bangkalan

1	2	•	1	3	•	0	3	•	0	3	•	1	•	0	0	8	9	7
---	---	---	---	---	---	---	---	---	---	---	---	---	---	---	---	---	---	---

**PENDAFTARAN - PERTAMA**

Halaman :

<p>a) HAK : Milik No. : 00897 Desa / Kel. : Pesanggrahan Tgl. berakhirnya hak :</p>	<p>f) NAMA PEMEGANG HAK  <b>KHUZAIMAH</b>  Tanggal lahir / akta pendirian  26081976</p>
<p>b) NIB 12130303.00291 Letak Tanah</p>	
<p>c) ASAL HAK  1. Konversi  2. Pemberian hak  3. Pemecahan / Pemisahan / Penggabungan bidang</p>	<p>g) PEMBUKUAN  <b>BANGKALAN, 16 - 10 - 2015</b> Kepala Kantor Pertanahan Kabupaten / Kota <b>Bangkalan</b>  ttid</p>
<p>d) DASAR PENDAFTARAN  1. Daftar Isian 202 Tgl. 12/10/2015 No. 4031/BA-12.13/X/2015</p>	<p><b>WINARTO, S.H.</b> NIP 196311231991031002</p>
<p>2. Surat Keputusan Tgl. No.  3. Permohonan Pemecahan / Pemisahan / Penggabungan bidang Tgl. No.</p>	<p>h) PENERBITAN SERTIPIKAT  <b>BANGKALAN, 16 - 10 - 2015</b> Kepala Kantor Pertanahan Kabupaten / Kota <b>Bangkalan</b>  </p>
<p>e) SURAT UKUR Tgl. 21/01/2015 No. 00064/Pesanggrahan/201 Luas. 4.891 M2</p>	<p><b>WINARTO, S.H.</b> NIP 196311231991031002</p>
<p>i) PENUNJUK</p>	<p>DI 301 No. 8424 / . 2015 Bekas Hak Yasan Kohir Nomor : 1024 Surat Keterangan Kepala Desa Tgl. 02 - 01 - 2015 No. 13/433.411.1/V/2015 Akta JUAL BELI yang dibuat oleh Mohammad, SH.M.Kn. Tgl. 01 - 07 - 2015 No. 723 / 2015. Notaris / PPAT di Bangkalan Diumumkan Tgl. 11 - 08 - 2015</p>

# BADAN PERTANAHAN NASIONAL REPUBLIK INDONESIA



## SERTIPIKAT

HAK : GUNA BANGUNAN No. 47

PROVINSI : JAWA TIMUR

KABUPATEN / KOTA : BANGKALAN

KECAMATAN : KWANYAR

DESA / KELURAHAN : PESANGGRAHAN


KANTOR PERTANAHAN  
KABUPATEN / KOTA  
BANGKALAN

DAFTAR ISIAN 307  
No. 12123 / 2013

DAFTAR ISIAN 208  
No. 5956 / 2013

1 2 . 1 3 . 0 3 . 0 3 . 3 . 0 0 0 4 7

PENDAFTARAN - PERTAMA

<p>a) HAK : <b>GUNA BANGUNAN</b>                  No. : 47                  Desa / Kel. : Pesanggrahan                  Tgl. berakhirnya hak : 08 - 07 - 2033</p>	<p>f) NAMA PEMEGANG HAK   <b>YAYASAN KH. ASY'ARI UMAR PASTGEMEK</b>                  Berkedudukan di Desa Pesanggrahan                  Kecamatan Kwanyar, Kabupaten Bangkalan                  Tanggal lahir / akta pendirian</p>
<p>b) NIB 12.13.03.03.00250                  Letak Tanah</p>	<p>g) PEMBUKUAN                   Bangkalan <u>18 - 07 - 2013</u>                  Kepala Kantor Pertanahan                  Kabupaten / Kota                  Bangkalan                   ttd   <u>W. NARTO, SH.</u>                  NIP 19631123 199103 1 002</p>
<p>c) ASAL HAK                  1. Konversi                  2. Pemberian hak                  3. Pemecahan / Pemisahan /                  Penggabungan bidang</p> <p>d) DASAR PENDAFTARAN                  1. Daftar Isian 202                  Tgl.                  No.                  2. Surat Keputusan Kepala Kantor                  Pertanahan Kabupaten Bangkalan                  Tgl. 01 - 07 - 2013                  No. 04 / HGB / BPN.35.26 / VII / 2013                  3. Permohonan Pemecahan /                  Pemisahan / Penggabungan bidang                  Tgl.                  No.</p>	<p>h) PENERBITAN SERTIPIKAT                   Bangkalan <u>18 - 07 - 2013</u>                  Kepala Kantor Pertanahan                  Kabupaten / Kota                  Bangkalan     <u>W. NARTO, SH.</u>                  NIP 19631123 199103 1 002</p>
<p>e) SURAT UKUR                  Tgl. 10 - 07 - 2013                  No. 38 / Pesanggrahan / 2013                  Luas. 3.279 M<sup>2</sup></p>	<p>i) PENUNJUK                  DI 301 No. 6718 / 2013</p>

BP 253544

DAFTAR ISI AN 207

12 • 13 • 03 • 03 • 3 • 00047

NIB : 12.1303.03.00250

## SURAT UKUR

Nomor : 38 / Pesanggrahan / 2013

### SEBIDANG TANAH TERLETAK DALAM

Provinsi : Jawa Timur

Kabupaten / Kota : Bangkalan

Kecamatan : Kwanyar

Desa / Kelurahan : Pesanggrahan

Peta : Pendaftaran Nomor Peta Pendaftaran : 49.2-35.071-15-8

Lembar : Kotak :

Keadaan Tanah : Sebidang tanah Pekarangan

Tanda-tanda batas : Telah terpasang sesuai PMNA / KBPN No. 3 tahun 1997 pasal 22

Luas : 3279 M<sup>2</sup>. (Tiga ribu dua ratus tujuh puluh sembilan meter persegi).

Penunjukan dan penetapan batas : Batas batas ditunjukkan oleh Yayasan KH. Asy'ari Umar Pastgemek



Hal lain - lain : \_\_\_\_\_  
\_\_\_\_\_  
\_\_\_\_\_

Daftar Isian 302 tgl. 27 - 12 - 2012 No. 5309

Daftar Isian 307 tgl. \_\_\_\_\_ No. \_\_\_\_\_

Tanggal Penomoran Surat Ukur 10 - 07 - 2013

UNTUK SERTIPIKAT

Bangkalan 10 - 07 - 2013

Bangkalan 13 - 07 - 2013

Kepala Seksi Survei, Pengukuran dan Pemetaan



Kantor Pertanahan  
Kabupaten / Kota

Bangkalan

ttd

Ir. AHMAD SAIFUL ANWAR

NIP 19660620 199403 1 001

Lihat surat ukur Pemisahan  
Penggabungan  
Pengganti

Nomor : \_\_\_\_\_ Nomor hak : \_\_\_\_\_

Dikeluarkan surat ukur		Luas	Nomor hak	Sisa luas
Tanggal	Nomor			

Sisanya diuraikan dalam surat ukur Nomor : \_\_\_\_\_ Nomor hak : \_\_\_\_\_



SKALA 1 : 1000

BADAN PERTANAHAN NASIONAL  
REPUBLIK INDONESIA



area 3279.0240  
perimeter 249.5000

- at point  $X=239537.2529$   $Y=707952.5026$   $Z= 0.0000$
- at point  $X=239548.0593$   $Y=707954.5573$   $Z= 0.0000$
- at point  $X=239537.4086$   $Y=708009.5351$   $Z= 0.0000$
- at point  $X=239490.2547$   $Y=708000.5621$   $Z= 0.0000$
- at point  $X=239499.8235$   $Y=707945.3857$   $Z= 0.0000$
- at point  $X=239509.8440$   $Y=707947.2910$   $Z= 0.0000$
- at point  $X=239514.3380$   $Y=707927.8024$   $Z= 0.0000$
- at point  $X=239542.2919$   $Y=707933.3545$   $Z= 0.0000$

PENJELASAN : \_\_\_\_\_ batas tanah ini

# BADAN PERTANAHAN NASIONAL REPUBLIK INDONESIA



BP N RI

## SERTIPIKAT

HAK : Milik No. 00949

PROVINSI : Jawa Timur

KABUPATEN / KOTA : BANGKALAN

KECAMATAN : KWANYAR

DESA / KELURAHAN : Pesanggrahan

DAFTAR ISIAN 307  
No. 17333 / 2016

DAFTAR ISIAN 208  
No. 8966 / 2016

KANTOR PERTANAHAN  
KABUPATEN / KOTA


Bangkalan

1 2 • 1 3 • 0 3 • 0 3 • 1 • 0 0 9 4 9



PENDAFTARAN - PERTAMA

Halaman :

<p>a) HAK : Milik No. : 00949 Desa / Kel. : Pesanggrahan Tgl. berakhirnya hak :</p>	<p>d) NAMA PEMEGANG HAK <b>HUZAIMAH</b>  Tanggal lahir / akta pendirian</p>
<p>b) NIB 12130303.00354 Letak Tanah</p>	<p>26081976</p>
<p>c) ASAL HAK 1. Konversi 2. Pemberian hak 3. Pemecahan / Pemisahan / Penggabungan bidang</p>	<p>g) PEMBUKUAN <b>BANGKALAN, 18.07.2016</b> Kepala Kantor Pertanahan Kabupaten / Kota <b>Bangkalan</b>  tud</p>
<p>d) DASAR PENDAFTARAN 1. Daftar Isian 202 Tgl. 01/07/2016 No. 3520/BA-12.13/VII/2016 2. Surat Keputusan Tgl. No. 3. Permohonan Pemecahan / Pemisahan / Penggabungan bidang Tgl. No.</p>	<p>WINARTO, S.H. NIP 196311231991031002  h) PENERBITAN SERTIPIKAT <b>BANGKALAN, 18.07.2016</b> Kepala Kantor Pertanahan Kabupaten / Kota <b>Bangkalan</b></p>
<p>e) SURAT UKUR Tgl. 18/02/2016 No. 00115/Pesanggrahan/2016 Luas, 1.464 M2</p>	<p> <b>WINARTO, S.H.</b> NIP 196311231991031002</p>
<p>i) PENUNJUK</p>	<p>DI 301 No. 1124 / 2016 Bekas Hak Yasan Kohir Nomor : 1833 Surat Keterangan Kepala Desa Tgl. 14 - 01 - 2016 No. 27 / 433.411.01 / 1 / 2016 Diumumkan Tgl. 21 - 04 - 2016</p>