

# BADAN PERTANAHAN NASIONAL REPUBLIK INDONESIA



## SERTIPIKAT (TANDA BUKTI HAK)

KANTOR PERTANAHAN  
KABUPATEN / ~~KOTA~~

12 • 34 • 09 • 01 • 1 • 02803



# BADAN PERTANAHAN NASIONAL REPUBLIK INDONESIA



BPN RI

## SERTIPIKAT

HAK : MILIK No. 2803.

PROVINSI : JAWA TIMUR

KABUPATEN / ~~KOTA~~ : BANYUWANGI

KECAMATAN : GENTENG

D E S A / ~~KELURAHAN~~ : KEMBIRITAN

DAFTAR ISIAN 307

No. 54277 / 2011

DAFTAR ISIAN 208

No. 24967 / 2011

KANTOR PERTANAHAN  
KABUPATEN / ~~KOTA~~  
BANYUWANGI

1 2 • 3 7 • 0 9 • 0 1 • 1 • 0 2 8 0 3






**LEMBAR TAMBAHAN UNTUK BUKU TANAH/SERTIPIKAT**


**PENDAFTARAN PERALIHAN HAK, PEMBEBANAN DAN PENCATATAN LAINNYA**

Halaman :

Sebab perubahan. Tanggal pendaftaran. No. Daftar isian	Nama yang berhak dan Pemegang hak lain-lainnya	Tanda tangan Kepala Kantor dan Cap Kantor
<p><b>JUAL BELI</b></p> <p>Berdasarkan Akta                  JUAL BELI : <del>MOH SAUMI</del></p> <p>Nomor                  : 144/2016</p> <p>Tanggal                  : 09/08/2016</p> <p>Yang dibuat oleh                  AGUS SALIM,SH,MKn                  Selaku PPAT</p> <p>DI208 : 31471                  Tgl : 18 AUG 2016</p> <p>DI307 : 63043                  Tgl : 18 AUG 2016</p>	<p>01/06/1964</p>	<p>An. KEPALA KANTOR PERTANAHAN                  KABUPATEN BANYUWANGI                  KOORDINATOR LARASITA</p>  <p>AGUS PURWANTO, A.Ptnh., SH., MH                  NIP. 196708081989031002</p>

<b>TELAH DIPERIKSA                  SESUAI DENGAN DAFTAR                  DI KANTOR PERTANAHAN                  KABUPATEN BANYUWANGI</b> JUAL BELI	<b>PENGECEKAN</b>		
	TGL.	JAM	PARAF
	08 MAR 2017	14.00	

01307 WO 10187/17

<p><del>Berdasarkan Akta</del>                  Jual Beli :</p> <p>Nomor                  : 70/2017</p> <p>Tanggal                  : 27/04/2017</p> <p>Yang dibuat oleh                  AGUS SALIM,SH,MKn                  Selaku PPAT.</p> <p>DI208 : 12321                  Tgl : 10 MAY 2017</p> <p>DI307 : 24110                  Tgl : 10 MAY 2017</p>	<p>Persyarikatan                  MUHAMMADIYAH</p> <p>Berkedudukan di Yogyakarta</p>	<p>An. Kepala Kantor Pertanahan                  Kabupaten Banyuwangi                  Koordinator Larasita</p>  <p>AGUS PURWANTO, A.Ptnh., SH., MH                  NIP. 196708081989031002</p>
---	--	--



BJ 600368

DAFTAR ISIAN 207

1 2 • 3 7 • 0 9 • 0 1 • 1 • 0 2 8 0 3

NIB : 12.37.09.01.02973



# SURAT UKUR

Nomor : 00101 / KEMBIRITAN / 2011

## SEBIDANG TANAH TERLETAK DALAM

Provinsi : **JAWA TIMUR**

Kabupaten / Kota : **BANYUWANGI**

Kecamatan : **GENTENG**

Desa / Kelurahan : **KEMBIRITAN**

Peta : **PENDAFTARAN** Nomor Peta Pendaftaran : **50.1-04.049-15-1**


Lembar : **01** Kotak : **C,D - 3,4**

Keadaan Tanah : **Sebidang tanah Pertanian**

Tanda-tanda batas : **Tugu - tugu beton**

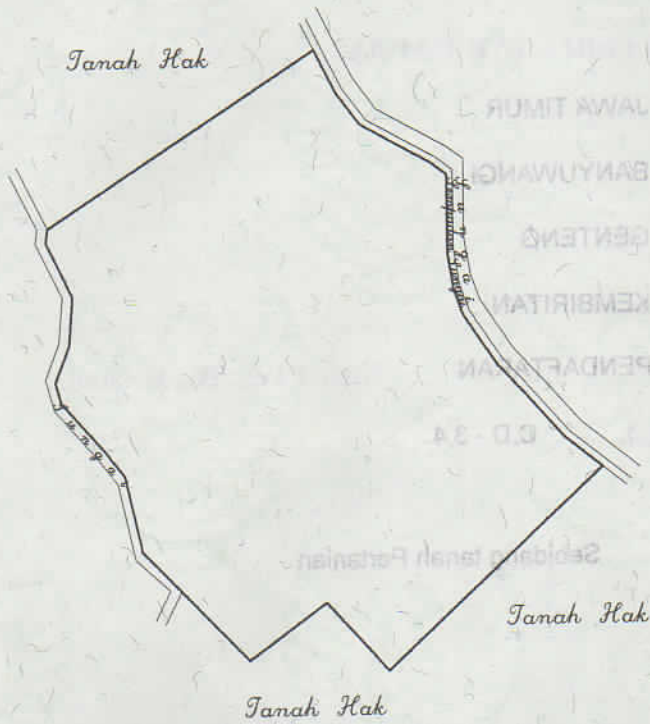
Luas : **13995 M2** ( Tiga belas ribu sembilan ratus sembilan puluh lima meter persegi )

Penunjukan dan penetapan batas : **Batas batas ditunjukkan oleh : BASUKI, ( Pemilik )  
dan ditetapkan oleh : SYAMSU WIJAYA. A.Ptnh ( selaku petugas ukur )**





SKALA 1 : 2000



a.	X=53198.2198	Y=574827.2232	q.	X=53330.6632	Y=574749.8365
b.	X=53269.5221	Y=574873.3630	r.	X=53270.1845	Y=574727.2343
c.	X=53275.1611	Y=574861.8279	s.	X=53249.6198	Y=574712.2213
d.	X=53281.2981	Y=574853.4255	t.	X=53236.2084	Y=574726.3320
e.	X=53299.6405	Y=574843.2492	u.	X=53221.8286	Y=574741.3572
f.	X=53304.0427	Y=574839.9150	v.	X=53217.5304	Y=574761.4885
g.	X=53303.8812	Y=574819.1203	w.	X=53211.6328	Y=574768.9569
h.	X=53305.4763	Y=574809.3446	x.	X=53201.0476	Y=574781.1288
i.	X=53307.8339	Y=574802.6697	y.	X=53199.5685	Y=574786.4595
j.	X=53316.3542	Y=574789.7400	z.	X=53203.3808	Y=574796.2716
k.	X=53324.3131	Y=574781.0797	a'	X=53204.5351	Y=574809.1736
l.	X=53334.1039	Y=574769.9107	b'	X=53197.6967	Y=574823.4595
m.	X=53338.9969	Y=574766.0261			
n.	X=53343.9988	Y=574762.0113			
o.	X=53286.4363	Y=574709.0227			
p.	X=53309.1276	Y=574729.9627			

PENJELASAN :

batas tanah ini



Hal lain - lain : Data fisik Surat Ukur ini berasal dari Peta Bidang tanggal.02 - 03 - 2011 No.02973

Daftar Isian 302 tgl. 01 - 02 - 2011 No. 01262

Daftar Isian 307 tgl. 14 - 06 - 2011 No. 29599

Tanggal Penomoran Surat Ukur

Banyuwangi Tgl. 14 - 06 - 2011

UNTUK SERTIPIKAT

Banyuwangi Tgl 14 NOV 2011

Plt. Kepala Seksi Survei, Pengukuran dan Pemetaan



Kepala Kantor Pertanahan  
Kabupaten / Kota  
Banyuwangi

Kantor Pertanahan  
Kabupaten / Kota  
Banyuwangi


Drs. SOEGIARTO

NIP 19600713 198903 1 003

ttd

MARTINUS SETIYO BUDIONO, BSc,SH.

NIP 1958 0218 1985 031001



Lihat surat ukur Pemisahan  
Penggabungan  
Pengganti

Nomor :

Nomor hak :

Dikeluarkan surat ukur		Luas	Nomor hak	Sisa luas
Tanggal	Nomor			

Sisnya diuraikan dalam surat ukur Nomor :

Nomor hak :